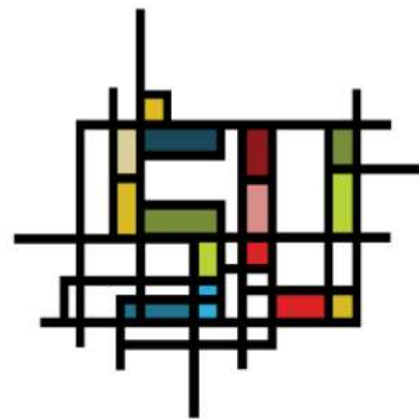




ALMADA

CÂMARA MUNICIPAL DE ALMADA | Departamento de Planeamento Urbanístico

SEGURANÇA URBANA | Os municípios e a proteção do espaço público



CONFERÊNCIA
**SEGURANÇA
URBANA**

—
20
19
—

OS MUNICÍPIOS E A PROTEÇÃO
DO ESPAÇO PÚBLICO

31 JAN. 1 | 2 FEV.





ALMADA

CÂMARA MUNICIPAL DE ALMADA | Departamento de Planeamento Urbanístico

SEGURANÇA URBANA | Urbanismo e a Gestão do Espaço Urbano





ALMADA

CÂMARA MUNICIPAL DE ALMADA | Departamento de Planeamento Urbanístico

URBANISMO E A GESTÃO DO ESPAÇO URBANO

o território: Plano Integrado de Almada





ALMADA

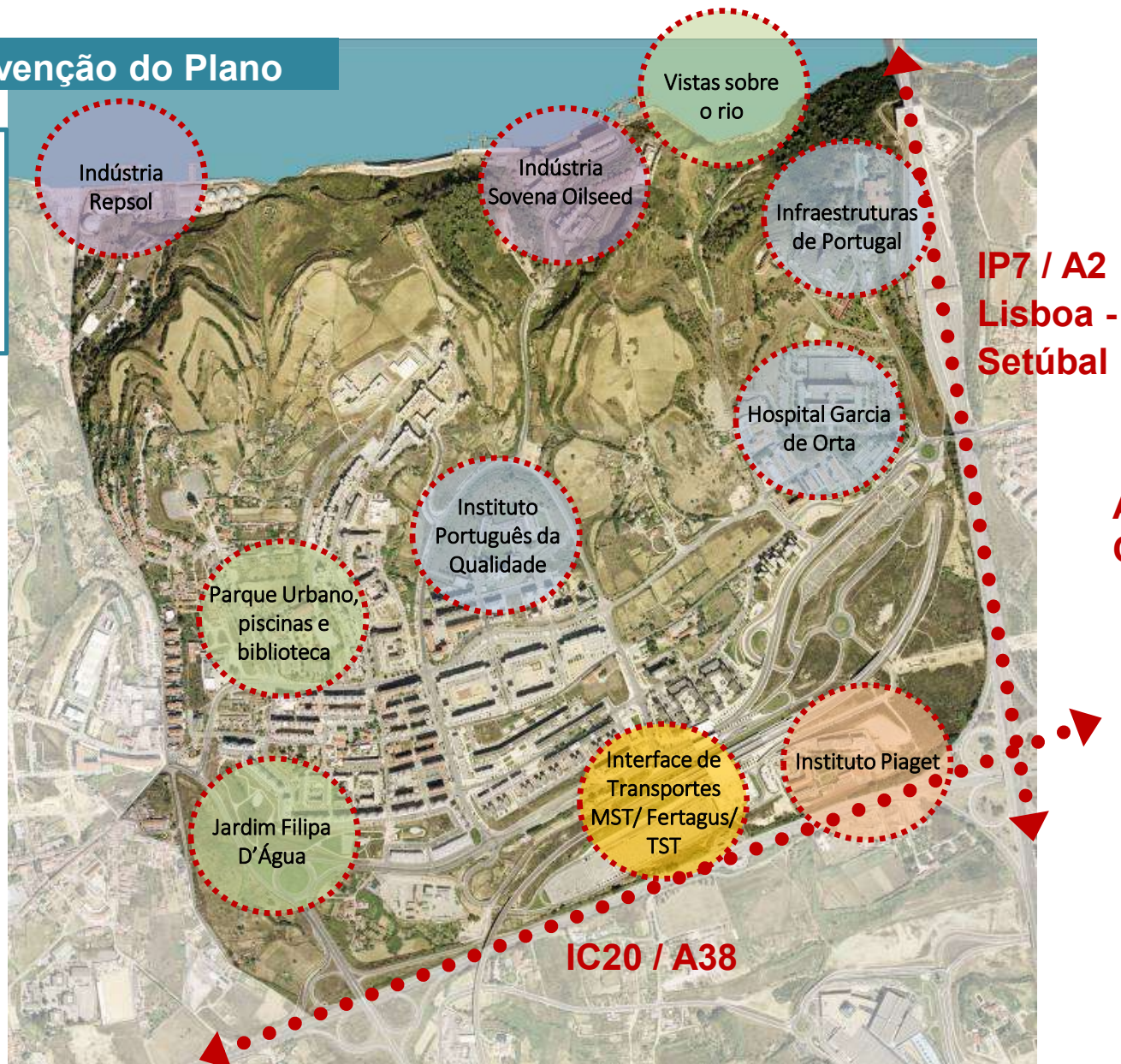
CÂMARA MUNICIPAL DE ALMADA | Departamento de Planeamento Urbanístico

Área de Intervenção do Plano

340 hectares

13 500 habitantes

**MONTE DE
CAPARICA**



Estudo Estratégico de Almada Poente

maio 2009

ATKINS PORTUGAL / Espaço e Desenvolvimento

Elaboração no âmbito da celebração de um protocolo de colaboração entre o Instituto da Habitação e da Reabilitação Urbana e a Câmara Municipal de Almada



ALMADA

CÂMARA MUNICIPAL DE ALMADA | Departamento de Planeamento Urbanístico

Almada Poente | cidade aberta

URBANISMO E A GESTÃO DO ESPAÇO URBANO

OBJETIVO DO ESTUDO

A REALIZAÇÃO DE UM COMPLETO E DETALHADO DIAGNÓSTICO DA REALIDADE DO TERRITÓRIO, A PARTIR DO QUAL FOI ELABORADA UMA PROPOSTA DE POLÍTICAS INTEGRADAS, COM AÇÕES E MEIOS DEVIDAMENTE PROGRAMADOS TENDENTES À PROGRESSIVA RECUPERAÇÃO E INTEGRAÇÃO DAQUELA PARCELA DO TERRITÓRIO NA CIDADE DE ALMADA.



ALMADA

CÂMARA MUNICIPAL DE ALMADA | Departamento de Planeamento Urbanístico

Almada Poente | cidade aberta

URBANISMO E A GESTÃO DO ESPAÇO URBANO

1| PROBLEMAS

2| POTENCIALIDADES

3| PROPOSTAS



Almada Poente | cidade aberta

URBANISMO E A GESTÃO DO ESPAÇO URBANO

1| PROBLEMAS SOCIAIS – SINTOMAS DE EXCLUSÃO

- **SITUAÇÃO DE GUETIZAÇÃO, CARÊNCIA ECONÓMICA, EXCLUSÃO SOCIAL E PROBLEMAS SOCIAIS AGRAVADOS, RESULTANTES DAS ESPECIFICIDADES DA POPULAÇÃO, ACENTUADAS POR PROCESSOS DE (RE)ALOJAMENTO MAL PLANEADOS E PELA ELEVADA CONCENTRAÇÃO DE POPULAÇÃO SOCIALMENTE FRAGILIZADA.**
- **CONCENTRAÇÃO DE PROBLEMAS SOCIAIS DE CRIMINALIDADE E VIOLÊNCIA, DELIQUÊNCIA JUVENIL, USO E CONSUMO DE ESTUPEFACIENTES E TRÁFICO DE DROGA.**



Almada Poente | cidade aberta

URBANISMO E A GESTÃO DO ESPAÇO URBANO

1| PROBLEMAS DO ORDENAMENTO DO TERRITÓRIO

- **DESQUALIFICAÇÃO DO ESPAÇO PÚBLICO E DEGRADAÇÃO DO PARQUE HABITACIONAL**
- **ISOLAMENTO DO TERRITÓRIO FACE À CIDADE DE ALMADA**
- **REDUZIDO NÚMERO DE EQUIPAMENTOS COLETIVOS**
- **FALTA DE APROPRIAÇÃO DO TERRITÓRIO PELA POPULAÇÃO E AUSÊNCIA DE ELEMENTOS IDENTITÁRIOS LOCAIS QUE SE CONSTITUAM COMO REFERENCIAS**



Almada Poente | cidade aberta

URBANISMO E A GESTÃO DO ESPAÇO URBANO

2| POTENCIALIDADES

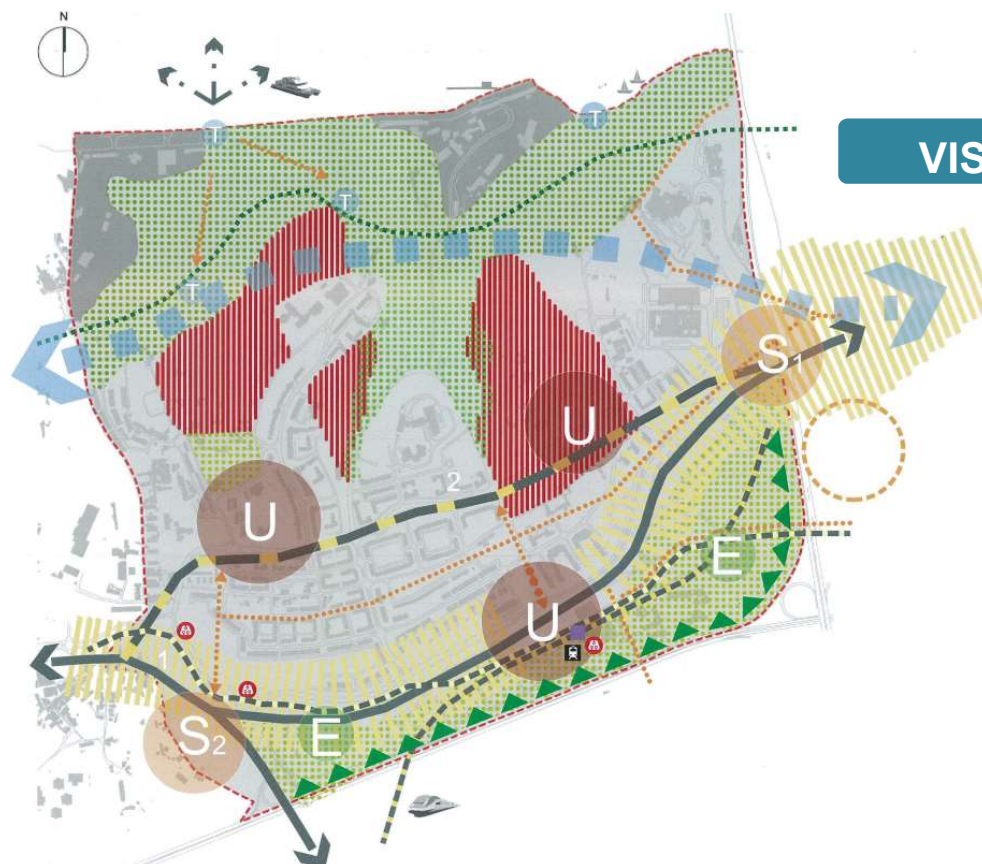
- **A MULTICULTURALIDADE E O DINAMISMO ASSOCIATIVO PRESENTE NO TERRITÓRIO**
- **A PRESENÇA DE UMA POPULAÇÃO JOVEM**
- **A LOCALIZAÇÃO PRIVILEGIADA NO CONTEXTO REGIONAL E A PROXIMIDADE A LISBOA**
- **AS ACESSIBILIDADES À REDE VIÁRIA NACIONAL E À REDE DE TRANSPORTES COLETIVOS E INTERFACES (MST E FERTAGUS)**
- **A PRESENÇA DE SERVIÇOS/EQUIPAMENTOS DE NÍVEL REGIONAL COMO O HOSPITAL**
- **A PRESENÇA DE DIVERSOS ESTABELECIMENTOS DE ENSINO BÁSICO E SECUNDÁRIO E DE ESTABELECIMENTOS DE ENSINO SUPERIOR**



Almada Poente | cidade aberta

URBANISMO E A GESTÃO DO ESPAÇO URBANO

3| PROPOSTAS



VISÃO ESTRATÉGICA



ALMADA

CÂMARA MUNICIPAL DE ALMADA | Departamento de Planeamento Urbanístico

Almada Poente | cidade aberta

URBANISMO E A GESTÃO DO ESPAÇO URBANO

UM MIRADOURO SOBRE O ESTUÁRIO



UM TERRITÓRIO DE INOVAÇÃO



UM HABITAT DE QUALIDADE



UM ESPAÇO DE MULTICULTURALIDADE



BASE PROGRAMÁTICA PARA O PLANO DE URBANIZAÇÃO:

1. QUADRO ESTRATÉGICO |

A) LINHAS-CHAVE DA ESTRATÉGIA RESULTANTES DO EEAP

- Promover ligações com a envolvente territorial;
- Diversificar e qualificar o mercado de habitação;
- Investir na melhoria das condições ambientais;
- Referenciar o território e requalificar o espaço urbano;
- Assegurar a coesão social assente na empregabilidade e na solidariedade;
- Valorizar e reutilizar a encosta ribeirinha enquanto suporte físico da reconfiguração territorial da área de intervenção;
- Preencher, qualificar e consolidar a estrutura urbana, promovendo um tecido edificado compacto e qualificado;
- Criação de emprego local, qualificando e diversificando o comércio e serviços, em conjugação com uma aposta no turismo e restauração.



ALMADA

CÂMARA MUNICIPAL DE ALMADA | Departamento de Planeamento Urbanístico

BASE PROGRAMÁTICA PARA O PLANO DE URBANIZAÇÃO: 1. QUADRO ESTRATÉGICO |

B) MACRO-OBJETIVOS

São orientações que enquadram o modelo de futuro desejado e a correspondente estratégia a desenvolver mas contém já um carácter operativo.

Correspondem aos fatores que vão nortear as medidas e/ ou recomendações a considerar, estruturando-se também em quatro grandes domínios de intervenção:

- 1. Sustentabilidade Socioeconómica**
- 2. Mobilidade**
- 3. Tecido Urbano e Paisagem**
- 4. Sustentabilidade Ambiental**

BASE PROGRAMÁTICA PARA O PLANO DE URBANIZAÇÃO: 1. QUADRO ESTRATÉGICO |

B) MACRO-OBJETIVOS

1 - Sustentabilidade Socioeconómica

- **Envolver a comunidade local no processo de planeamento local**


- Favorecer a miscigenação socioeconómica e cultural
- Conferir coerência à rede de solidariedade local, por via da diversificação e da integração
- Promover o emprego local

- **Melhorar o dispositivo de segurança pública**

- Promover a qualificação socioprofissional da população
- Apoiar a criação e sustentação de investimento gerador de emprego local
- Favorecer a criação, qualificação e diversificação do comércio e serviços, associados ao território e “amigos do ambiente”

- **Sustentar a instalação de equipamentos indutores de centralidade territorial e criação do espaço público**

- Diversificar e ampliar a oferta de habitação
- Reforçar a rede de equipamentos (cultura, desporto, recreio e lazer)
- Valorizar as manifestações culturais locais



BASE PROGRAMÁTICA PARA O PLANO DE URBANIZAÇÃO:

1. QUADRO ESTRATÉGICO |

B) MACRO-OBJETIVOS

3 – Tecido Urbano e Paisagem

- Assegurar a articulação intensa e/ ou a continuidade com a envolvente
- Promover a densificação e compactação da malha urbana
- Incrementar a multifuncionalidade do tecido urbano
- **Promover a referenciação do espaço urbano**
- Criar uma rede de espaços públicos articulada entre si e ainda com os equipamentos e transporte público
- **Apoiar a valorização de marcos territoriais e vistas**

2. QUADRO DE EXECUÇÃO

EIXOS DE INTERVENÇÃO QUE ENQUADRAM O PROGRAMA DE ATUAÇÃO DO PU

- **Eixo 1 - Qualificação Urbanística**
 - Definição de áreas de desenvolvimento urbano / Projetos Estratégicos Territoriais
- **Eixo 2 - Qualificação Socioeconómica**
 - Fomento do emprego local;
 - empregabilidade e solidariedade;
 - qualificação do tecido empresarial.
- **Eixo 3 - Marketing Territorial**
 - Maior permeabilidade do território / bairro à restante cidade;
 - **Sentido de apropriação dos residentes;**
 - Promoção urbana e social (slogan, logotipo etc).
- **Eixo 4 - Governância**
 - O envolvimento dos operadores públicos e privados nos processos gestão urbana de modo a contribuir para uma, mais adequada a localização de atividades económicas; maior qualidade de vida, melhor ambiente ou oferta de atividades de lazer, mas também no domínio do financiamento e gestão das próprias intervenções.



ALMADA

CÂMARA MUNICIPAL DE ALMADA | Departamento de Planeamento Urbanístico

INTERVENÇÕES NO TERRITÓRIO DECORRENTES DO EEAP: CENTRO CÍVICO DO MONTE DE CAPARICA



PISCINA MUNICIPAL DA CAPARICA (2012)




PARQUE DO FROES



**BIBLIOTECA MARIA LAMAS (2013)
CENTRO CÍVICO DA CAPARICA**

1 fevereiro 2019




INTERVENÇÕES NO TERRITÓRIO DECORRENTES DO EEAP: INTERVENÇÕES COM A POPULAÇÃO / FORMAS ATIVAS DE PRATICAR ESPAÇO PÚBLICO / APROPRIAÇÃO DO TERRITÓRIO

“Praticar espaço público no Monte da Caparica

Desde 2013 que uma série de projetos de arte comunitária que decorreram no novo Centro Cívico do Monte da Caparica.

*O primeiro foi o **Monumento à Multiculturalidade**, em que habitantes do bairro desenharam conjuntamente um complexo escultórico, inaugurado em 2013. Uma equipa multidisciplinar promoveu uma reflexão sobre o território de Almada Poente com participantes de diversas idades mobilizados através das estruturas locais organizadas.*

*Na sequência deste projeto realizou-se o **Planisfério da Interculturalidade**, um projeto educativo de coesão social em ambiente escolar que envolveu toda a comunidade escolar do Monte da Caparica (mais que 2000 alunos, professores e pessoal auxiliar) e mais de 70 monitores voluntários. Estes ajudaram cada participante a criar um azulejo em relevo que viria a integrar um painel que representa o Planeta Terra, festivamente inaugurado em 2015. “*



INTERVENÇÕES NO TERRITÓRIO DECORRENTES DO EEAP: INTERVENÇÕES COM A POPULAÇÃO / FORMAS ATIVAS DE PRATICAR ESPAÇO PÚBLICO / APROPRIAÇÃO DO TERRITÓRIO

*“Em 2017 teve lugar no mesmo Centro Cívico o **Entrança- Festival Intercultural** em cujo âmbito se realizou o **Mastro do Entrança**, um projeto de arte e participação da artista **Maja Escher**. A **Maja Escher** instalou durante quase dois meses um ateliê aberto à toda a comunidade onde cada um podia fazer bandeirinhas em cerâmica. Todas estas bandeirinhas enfeitaram, durante o Festival, o **Mastro do Monte**, em volta do qual as crianças do bairro aprenderem a **Dança das Fitas**.”*

*Em março de 2018 realizou-se uma exposição deste processo na **Biblioteca Maria Lamas** e desde então essas bandeiras estão instaladas numa das paredes da recepção da **Biblioteca**.*

*Importa realçar a dimensão participativa, celebração ou ritual, com a ideia de que estes projetos implicaram **formas ativas de praticar espaço público**.*

*Simultaneamente contribuir com este processo para a reflexão sobre o **potencial da Arte Pública na transformação simbólica e real do território**, isto é, na requalificação e criação de espaço público.”*



INTERVENÇÕES NO TERRITÓRIO DECORRENTES DO EEAP: OUTROS PROJETOS DESENVOLVIDOS

COZINHA PARTILHADA DE ALFAZINA

Destinada exclusivamente a projetos do ramo alimentar, a Cozinha Partilhada de Alfazina, localizada na freguesia de Caparica, permite que micro e pequenas empresas usufruam de uma cozinha industrial equipada, com zona de embalagem e distribuição, áreas de armazenamento, instalações sanitárias e vestiários.

O projeto constitui uma mais-valia para empresas que queiram testar e/ou implementar novos produtos no mercado, ou ainda alargar a sua escala de produção, sem que para tal tenham de fazer um grande investimento.

A Cozinha Partilhada de Alfazina, projeto inovador em Portugal, conta com a participação das Agências de Desenvolvimento Local ArribaTejo e NovAlmadaVelha e do Centro de Formação Profissional para o Sector Alimentar.



OPÇÕES DO PLANO E ORÇAMENTO 2019

Solidariedade, Inclusão e Habitação – Educação, Qualificação e Conhecimento

Compromissos:

“Tornar o município de Almada mais solidário e inclusivo”

“Reforço da qualidade da educação e das aprendizagens, da escola pública e da formação contínua, para todas as idades, géneros e estratos sociais”

- Plano de Integração de Migrantes de Almada PMIMA
- Plano de Intervenção Territorial Integrada
- Plano Municipal de Emergência Social
- Plano Municipal de Integração das Comunidades Ciganas (projeto piloto).
- Plano de Prevenção Contra a Violência Doméstica e de Género
- Plano de Promoção do Envelhecimento Ativo
- Programa de Apoio Social à Infância e à Família
- Programa de Arrendamento Intergeracional
- Programa Cuidar de Quem Cuida
- Programa de Direitos Sociais, Inclusão e Igualdade
- Programa de Prevenção da Doença e Melhoria da Saúde das Populações
- Programa 1.º Direito - Programa de Apoio ao Acesso à Habitação
- O apoio ao acesso ao Programa Porta de Entrada
- Plano Municipal de Promoção da Qualificação, Educação Permanente e
- Aprendizagem ao Longo da Vida, Almada Qualifica+;

Revisão do Plano Diretor Municipal Instrumentos de Gestão do Território

Almada, cidade metropolitana

Reforçar a centralidade de Almada à escala metropolitana

Almada, competitiva e solidaria

Reforçar a coesão económica e social

Almada, ambiente sustentável

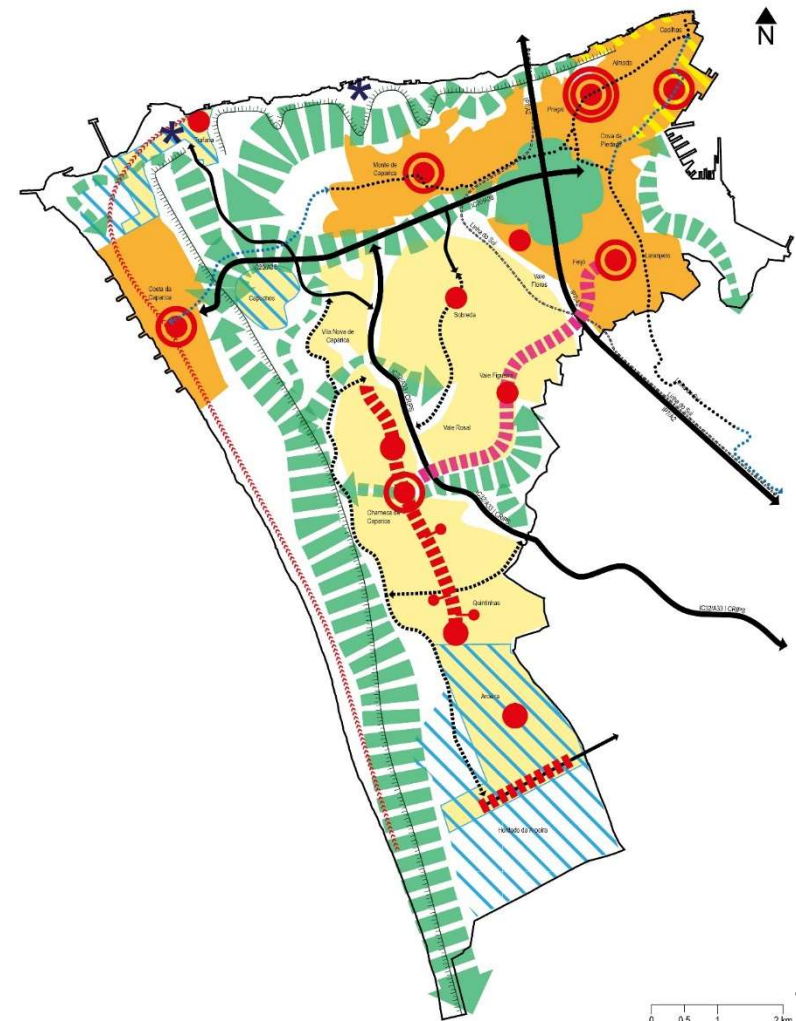
Valorizar o ambiente e qualificar a paisagem

Almada, território de coesão

Equilibrar o sistema territorial

Almada, terra de cidadania, de conhecimento e de cultura

Potenciar os recursos educativos, formativos e culturais





ALMADA Um bom lugar para viver

Almada território de coesão

Equilibrar o sistema territorial

- Promover a contenção do perímetro urbano, a colmatação, regeneração e a reabilitação urbana;
- Desenvolver polaridades urbanas e melhorar a conectividade intraurbana;
- Fortalecer o sistema de mobilidade reforçando os transportes públicos e os modos suaves;
- Promover a eficiência e intermodalidade da rede de transportes coletivos em articulação com o sistema metropolitano;
- Qualificar o espaço público, valorizando as suas especificidades locais.





ALMADA Um bom lugar para viver

Almada terra de cidadania, de conhecimento e de cultura

Potenciar os recursos educativos, formativos e culturais

- Aprofundar a ligação da comunidade à rede de equipamentos coletivos;
- Valorizar o desporto como atividade saudável, identitária e económica;
- Aprofundar a integração social e urbana e valorizar a cultura e identidades locais;
- Incrementar os eventos de índole científica, técnica e cultural;
- Promover a atratividade nacional e internacional da comunidade académica e científica.

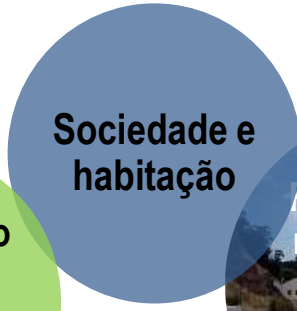




Domínios de Intervenção



Dimensões de preocupação para o território



Pensar o território





ALMADA

CÂMARA MUNICIPAL DE ALMADA | Departamento de Planeamento Urbanístico

SEGURANÇA URBANA | Os municípios e a proteção do espaço público



Obrigado

Paulo Pardelha - Arg. – Diretor do Departamento de Planeamento Urbanístico – ppardelha@cm-almada.pt